

GMINA ŁUBOWO
62-260 Łubowo 1
REG. 631259459, NIP 784-22-99-291

Łubowo, 07.12.2018r

REFERENCJE

Gmina Łubowo z siedzibą w 62-260 Łubowo 1 niniejszym poświadcza, iż Firma Zakład Wielobranżowy „TRANS-BRUK” Marek Begier z siedzibą w 62 – 330 Nekla ul. Wiosny Ludów 58

zrealizowała roboty w ramach inwestycji o nazwie:

„Uzbrojenie terenów inwestycyjnych na terenie Gminy Łubowo przeznaczonych do włączenia do Wałbrzyskiej Specjalnej Strefy Ekonomicznej, „INVEST-PARK” - Podstrefa Łubowo w formule „zaprojektuj i wybuduj””

Projekt współfinansowany w ramach Wielkopolskiego Regionalnego Programu Operacyjnego na lata 2014-2020. Poddziałanie 1.3.3 Infrastruktura na rzecz rozwoju gospodarczego.

**Łączna wartość wykonanych prac: 9.509.822,28 zł netto
11.697.087,40 zł brutto**

Termin wykonania robót: 28.09.2018r. (końcowy protokół odbioru robót spisano dnia 19.10.2018r.)

Zakres ww. inwestycji obejmował w szczególności:

I Wykonanie dokumentacji projektowej budowlanej, zgodnie z wymaganiami Programu Funkcjonalno - Użytkowego (PFU) i uzyskanie wszelkich uzgodnień, decyzji, pozwoleń, warunków podłączenia mediów itd., niezbędnych do prawidłowego wykonania zamówienia, w zakresie

- dróg,
- oświetlenia drogowego,
- kanalizacji deszczowej,
- kanalizacji sanitarnej (grawitacyjnej),
- kanalizacji sanitarnej (przewód tłoczny),
- linii kablowej NN,
- stacji uzdatniania wody,
- sieci teletechnicznej,
- sieci wodociągowej.

II Wykonanie robót budowlanych w zakresie:

1. Dróg

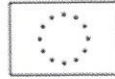
- część zachodnia - 9800m²
- część wschodnia – 9840m²



Urząd Gminy Łubowo

62-260 Łubowo tel. (061) 427-59-20 fax. (061) 427-58-58

sekretariat@lubowo.pl www.lubowo.pl



Łączna długość dróg- 2.680,87m

W zakres zadania wchodziły:

ROBOTY PRZYGOTOWAWCZE I ROZBIÓRKOWE
ROBOTY ZIEMNE
PODBUDOWA
NAWIERZCHNIA
KRAWĘŻNIKI ŚCIEK I OBRZEŻA
CHODNIK
ROBOTY WYKOŃCZENIOWE
OZNAKOWANIE PIONOWE I POZIOME

2. Kanalizacji sanitarnej (przewód tłoczny)

- przewód tłoczny PE (śr. 110-160) – 1388,96m
- st. bet śr. 1200 (odpowietrzająca) – 5szt.
- st. bet śr. 1500 (czyszczakowa) – 4szt.
- st. bet śr. 1500 (przepompownia) -1 szt.
- st. bet śr. 2000 (przepompownia) – 1 szt.

W zakres zadania wchodziły:

ROBOTY PRZYGOTOWAWCZE I ROZBIÓRKOWE
ROBOTY ZIEMNE
PRZEWÓD TŁOCZNY – roboty instalacyjne

3. Kanalizacji sanitarnej grawitacyjnej

- sieć kanalizacji sanitarnej PCV śr. 200 – 2.603,5m
- st. bet. śr. 1000 – 56szt.

W zakres zadania wchodziły:

ROBOTY PRZYGOTOWAWCZE I ROZBIÓRKOWE
ROBOTY ZIEMNE
KANALIZACJA SANITARNA – roboty instalacyjne
PRZEPOMPOWNIĄ ŚCIEKÓW SANITARNYCH – roboty instalacyjne

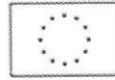
4. Kanalizacji deszczowej

- kd PP śr. 300 – 2183,66m
 - kd PP śr. 400 – 183,53m
 - kd PP śr. 800 – 277,27m
 - kd PVC śr. 200 – 694,71
- Łączna długość kanalizacji deszczowej – 3339,17m
- st. bet. 1000 – 46szt.
 - st. bet. 1500 – 10 szt.
 - st. bet. 2000 – 2 szt. (przepompownie wody)



Urząd Gminy Łubowo

62-260 Łubowo tel. (061) 427-59-20 fax. (061) 427-58-58
sekretariat@lubowo.pl www.lubowo.pl



- st. bet. 1200 – 1 szt. (separator)
- st. bet. 2000 – 1 szt. (osadnik)
- st. bet. 2000 – 1 szt. (osadnik/separator)
- st. bet. 500 – 94 szt.

W zakres zadania wchodziły:

ROBOTY PRZYGOTOWAWCZE I ROZBIÓRKOWE

ROBOTY ZIEMNE

KANALIZACJA DESZCZOWA – roboty instalacyjne

SEPARATOR I PRZEPOMPOWNIĄ WÓD DESZCZOWYCH – roboty instalacyjne

5. Sieci energetycznej

- linia kablowa NN (eN 0,4kV) – 1450m

W zakres zadania wchodziły:

ROBOTY PRZYGOTOWAWCZE I ROZBIÓRKOWE

ROBOTY ZIEMNE

LINIA KABLOWA NN – roboty instalacyjne

6. Oświetlenia dróg

- linia kablowa oświetlenie – 3087m
- kompletne słupy oświetleniowe – 80 szt.

W zakres zadania wchodziły:

ROBOTY PRZYGOTOWAWCZE I ROZBIÓRKOWE

ROBOTY ZIEMNE

OŚWIETLENIE – roboty instalacyjne

7. Sieci teletechnicznej

- kanalizacja teletechniczna wraz z ułożeniem przewodów – 3.167,66m
- studnie telefoniczne – 34szt.

W zakres zadania wchodziły:

ROBOTY PRZYGOTOWAWCZE I ROZBIÓRKOWE

ROBOTY ZIEMNE

KANALIZACJA TELETECHNICZNA – roboty instalacyjne

8. Stacji Uzdatniania Wody

Wykonanie kompletnej stacji uzdatniania wody.


- budynek stacji uzdatniania wody o powierzchni użytkowej ok. 210 m² wraz z blokiem uzdatniania wody



Urząd Gminy Lubowo

62-260 Lubowo tel. (061) 427-59-20 fax. (061) 427-58-58

sekretariat@lubowo.pl www.lubowo.pl



o wydajności Qh – 35m³/h.

- trzy zbiorniki retencyjne wody uzdatnionej o poj. 150m³ każdy
- dwa ujęcia głębinowe wody
- wyposażenie obiektu w kanalizację sanitarną, wodociągową, technologiczną, elektryczną, wentylacyjną i grzewczą
- zagospodarowanie terenu SUW zielenią (iglaki oraz trawnik) oraz utwardzenie terenu stacji kostką brukową
- oświetlenie terenu lampami LED na budynku i słupach
- ogrodzenie całego terenu wraz z bramą i budową parkingu

9. Sieci wodociągowej z hydrantami

- PE 110 – 141,12m
 - PE 160 – 1685,63m
 - PE 225 – 1271,11m
- Łączna długość sieci – 3097,86m

W zakres zadania wchodziły:

ROBOTY PRZYGOTOWAWCZE I ROZBIÓRKOWE

ROBOTY ZIEMNE

WODOCIĄG – roboty instalacyjne

Prace zostały wykonane terminowo z należytą starannością, zgodnie z obowiązującymi przepisami i normami. Firma dysponuje odpowiednio wykwalifikowanym personelem niezbędnym do realizacji zamówienia.

Współpraca nasza pozwala stwierdzić, że firma jest partnerem solidnym i wiarygodnym wykonawcą. Możemy polecić ww. firmę inwestorom, którzy poszukują dobrze funkcjonującego wykonawcy.

Niniejsze referencje wydaje się na prośbę zainteresowanego.

Z poważaniem

Z-ca Wójta

mgr inż. Tomasz Hartwich



Urząd Gminy Łubowo

62-260 Łubowo tel. (061) 427-59-20 fax. (061) 427-58-58

sekretariat@lubowo.pl www.lubowo.pl